



เฉลิมพระเกียรติ สมเด็จพระเทพรัตนราชสุดาฯ สยามบรมราชกุมารี
โครงการจัดทำสื่อ ๖๐ พรรษา

ชุดกิจกรรมการเรียนรู้ (สำหรับนักเรียน)

กลุ่มบูรณาการ


หน่วยการเรียนรู้ที่ ๑๐

อาเซียนศึกษา

ชั้นประถมศึกษาปีที่ ๕




สำนักงานโครงการสมเด็จพระเทพรัตนราชสุดาฯ สยามบรมราชกุมารี
สำนักงานคณะกรรมการการศึกษาขั้นพื้นฐาน สถาบันส่งเสริมการสอนวิทยาศาสตร์และเทคโนโลยี





สารบัญ

เรื่อง	หน้า
สารบัญ	ก
หน่วยย่อยที่ ๑ เรื่อง เพื่อนบ้านของเรา	๑
แบบทดสอบก่อนเรียน	๓
แผนการจัดการเรียนรู้ที่ ๑ เรื่อง วาดภาพแผนที่โลก	๔
แผนการจัดการเรียนรู้ที่ ๒ เรื่อง อารยธรรมจีน และอินเดีย กับกลุ่มประเทศอาเซียน	๗
แผนการจัดการเรียนรู้ที่ ๓ เรื่อง กฎบัตรอาเซียน	๑๑
แผนการจัดการเรียนรู้ที่ ๔ เรื่อง ความเหมือนและความต่าง ของประเทศในกลุ่มอาเซียน	๑๓
แบบทดสอบหลังเรียน	๑๖
หน่วยย่อยที่ ๒ เรื่อง ลักษณะทางกายภาพของกลุ่มอาเซียน	๑๗
แบบทดสอบก่อนเรียน	๑๙
แผนการจัดการเรียนรู้ที่ ๑ เรื่อง สัญลักษณ์ทางภูมิศาสตร์	๒๑
แผนการจัดการเรียนรู้ที่ ๒ เรื่อง ลักษณะทางกายภาพของกลุ่มอาเซียน	๒๕
แผนการจัดการเรียนรู้ที่ ๓ เรื่อง ความสัมพันธ์ระหว่างลักษณะ ทางกายภาพกับปรากฏการณ์ทางธรรมชาติ	๒๙
แผนการจัดการเรียนรู้ที่ ๔ เรื่อง ปรากฏการณ์ทางธรรมชาติที่มีผลต่อ ประเทศในกลุ่มอาเซียน	๓๐
แบบทดสอบหลังเรียน	๓๑



หน่วยย่อยที่ ๑
เพื่อนบ้านของเรา





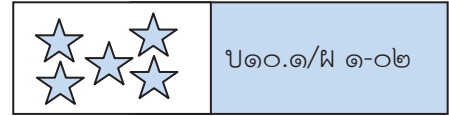
แบบทดสอบก่อนเรียน

หน่วยการเรียนรู้ที่ ๑๐ เรื่อง อาเซียนศึกษา

หน่วยย่อยที่ ๑ เรื่อง เพื่อนบ้านของเรา ชั้นประถมศึกษาปีที่ ๕

คำชี้แจง นักเรียนเลือกคำตอบที่ถูกต้องเพียงคำตอบเดียว

๑. โลกแบ่งออกเป็นกี่ทวีป
 - ก. ๖ ทวีป
 - ข. ๗ ทวีป
 - ค. ๘ ทวีป
 - ง. ๙ ทวีป
๒. กลุ่มประเทศอาเซียนตั้งอยู่ในทวีปใด
 - ก. ทวีปอเมริกาเหนือ
 - ข. ทวีปอเมริกาใต้
 - ค. ทวีปยุโรป
 - ง. ทวีปเอเชียตะวันออกเฉียงใต้
๓. การกำเนิดอาเซียน มีจุดประสงค์ที่แท้จริงคือ
 - ก. รวมกลุ่มค้าขาย
 - ข. ต่อต้านสหรัฐอเมริกา
 - ค. ต่อต้านการปกครองแบบคอมมิวนิสต์
 - ง. ต่อต้านการปกครองแบบประชาธิปไตย
๔. อินโดจีนหมายถึง
 - ก. ดินแดนที่อยู่ระหว่างวัฒนธรรมจีนกับอินเดีย
 - ข. ดินแดนที่เป็นเมืองขึ้นของจีนและอินเดีย
 - ค. เป็นชื่อเดิมของประเทศอินโดนีเซีย
 - ง. ชื่อช่องแคบที่ใช้ในการเดินเรือ
๕. ประเทศใดต่อไปนี้ที่รับวัฒนธรรมของจีนมากกว่าอินเดีย
 - ก. ไทย
 - ข. เมียนมาร์
 - ค. เวียดนาม
 - ง. ลาว
๖. วัฒนธรรมใดต่อไปนี้ที่ไทยรับมาจากอินเดีย
 - ก. เทศกาลกินเจ
 - ข. การแต่งกายของนาฏศิลป์
 - ค. การไหว้บรรพบุรุษ
 - ง. การกินอาหารโดยใช้ตะเกียบ
๗. สัญลักษณ์ของอาเซียนคือ
 - ก. เส้นด้าย ๑๐ เส้น มัดรวมกัน
 - ข. ต้นข้าว ๑๐ ต้น มัดรวมกัน
 - ค. เชือก ๑๐ เส้น มัดรวมกัน
 - ง. ต้นหญ้า ๑๐ ต้น มัดรวมกัน
๘. ข้อใดต่อไปนี้กล่าวถึงเสาหลักอาเซียนได้ถูกต้อง
 - ก. ความร่วมมือทางการเมือง
 - ข. ความร่วมมือทางด้านเศรษฐกิจ
 - ค. ความร่วมมือทางด้านวัฒนธรรม
 - ง. เกี่ยวข้องทั้ง ๓ ข้อ
๙. ประเทศใดต่อไปนี้ต่างจากพวกในด้านศาสนา
 - ก. ไทย
 - ข. ลาว
 - ค. กัมพูชา
 - ง. มาเลเซีย
๑๐. ประเทศใดต่อไปนี้ที่มีวัฒนธรรมคล้ายคลึงกับไทยมากที่สุด
 - ก. เมียนมาร์
 - ข. ลาว
 - ค. สิงคโปร์
 - ง. มาเลเซีย



ใบงานที่ ๐๒

เรื่อง วาดภาพแผนที่โลก

- คำชี้แจง**
- นักเรียนวาดแผนที่โลก แบ่งเขตเป็นทวีป เขียนชื่อทวีปกำกับ ระบายสีให้สวยงาม
 - นักเรียนนำเสนอผลงานและแลกเปลี่ยนเรียนรู้กับเพื่อน

ภาพ.....

ชื่อ.....สกุล.....เลขที่.....ชั้น.....

ใบความรู้ที่ ๐๑ เรื่อง ทวีป
สำหรับนักเรียน ป.๕

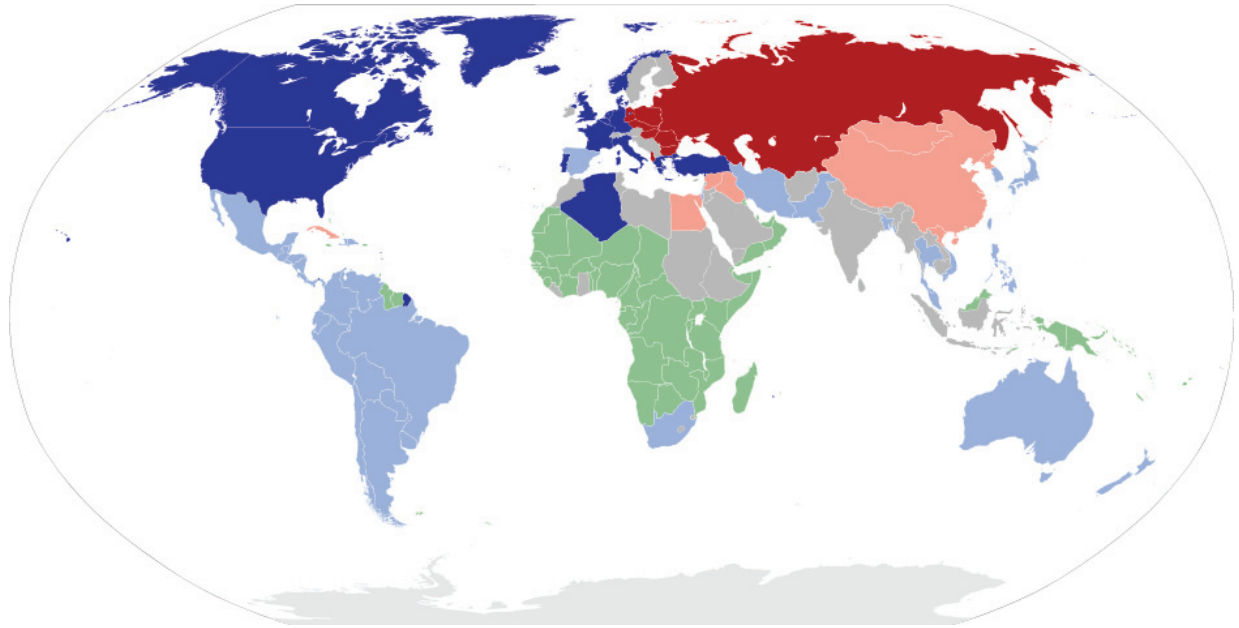


โลกได้แบ่งพื้นที่ออกเป็นทวีป ดังนี้







๑. ทวีปเอเชีย
๒. ทวีปยุโรป
๓. ทวีปแอฟริกา
๔. ทวีปอเมริกาเหนือ
๕. ทวีปอเมริกาใต้
๖. ทวีปออสเตรเลีย
๗. แอนตาร์กติกา

ใบความรู้ที่ ๐๒ สำหรับนักเรียน ป.๖

เรื่อง พื้นที่แสดงอาณาเขตของสงครามเย็น



สัญลักษณ์

-  ประเทศสมาชิกองค์การสนธิสัญญาป้องกันแอตแลนติกเหนือ (ต่อต้านระบบคอมมิวนิสต์)
-  ประเทศพันธมิตรของสหรัฐอเมริกา
-  ประเทศอาณานิคม
-  ประเทศสมาชิกสนธิสัญญาวอร์ซอ (ระบบคอมมิวนิสต์)
-  ประเทศพันธมิตรของสหภาพสาธารณรัฐสังคมนิยมโซเวียต
-  ประเทศที่ไม่เกี่ยวข้อง



ใบงานที่ ๑๒

เรื่อง อารยธรรมจีนและอินเดียกับกลุ่มประเทศอาเซียน

คำชี้แจง นักเรียนตอบคำถามต่อไปนี้ให้ถูกต้อง

๑. อินโดจีน หมายความว่าอย่างไร

.....
.....
.....

๒. มหาอำนาจที่มีอิทธิพลต่อ อินโดจีน คือ

.....

๓. อารยธรรมจีนที่นักเรียนรู้จักคือ

.....

๔. อารยธรรมอินเดียที่นักเรียนรู้จักคือ

.....

๕. วัฒนธรรมไทยรับจากใครมากที่สุด.....เพราะ

.....
.....
.....

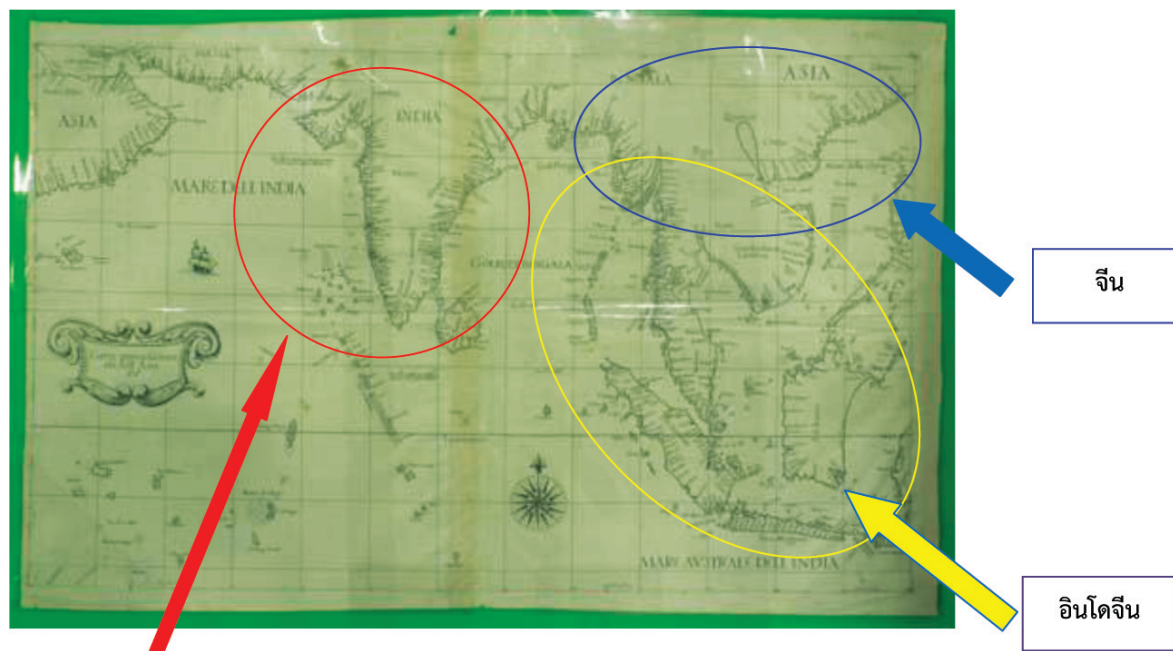
ชื่อ.....สกุล.....เลขที่.....ชั้น.....

ใบความรู้ที่ ๐๑ สำหรับนักเรียนชั้น ป.๔-๖

เรื่อง อารยธรรมจีน และอินเดีย ในเอเชียตะวันออกเฉียงใต้

เอเชียตะวันออกเฉียงใต้มีอีกชื่อหนึ่งว่า “อินโดจีน” หมายถึงภูมิภาคที่ได้รับอารยธรรมอินเดียและอารยธรรมจีน อันเนื่องมาจากที่ตั้งอยู่ตรงกลางระหว่างสองประเทศนั่นเอง และจากประวัติศาสตร์ที่มีมาอย่างยาวนาน ทั้งประเทศอินเดียและประเทศจีนก็มีการติดต่อค้าขายมาตลอด ไม่ว่าจะเป็นทางบกหรือทางน้ำ ประเทศต่าง ๆ ในเอเชียตะวันออกเฉียงใต้จึงกลายเป็นทางผ่านที่สำคัญ เป็นที่พักสินค้า เติมน้ำจืด และที่หลบลมมรสุม การค้าขายนี้เองทำให้เกิดการแพร่กระจายทางวัฒนธรรมทั้งจีนและอินเดีย

แผนที่ อินโดจีนแหล่งอารยธรรมของจีนและอินเดีย



อินเดีย

จีน

อินโดจีน

วัฒนธรรมของอินเดียที่เผยแพร่ในอาเซียน

๑. ศาสนา

ศาสนาจากอินเดียที่เข้ามาเผยแพร่ก่อนคือ ศาสนาพราหมณ์หรือฮินดู ซึ่งเป็นศาสนาที่นับถือเทพเจ้าหลายองค์ เช่น พระศิวะ พระพรหม พระนารายณ์ พระอินทร์ เมื่อพุทธศาสนารุ่งเรืองในอินเดีย โดยเฉพาะในสมัยพระเจ้าอโศกมหาราช (ครองราชย์ พ.ศ. ๒๖๙-๓๑๑) พระองค์ได้ส่งสมณทูตไปเผยแพร่พุทธศาสนาหลายแห่ง รวมทั้งเอเชียตะวันออกเฉียงใต้ จึงทำให้ผู้คนในอาณาจักรต่างๆ ยอมรับนับถือพุทธศาสนาแทนศาสนาพราหมณ์ อย่งไรก็ดี ศาสนาพราหมณ์

ที่มาแผนที่ : <http://sale29.eurseree.com>



พระราชพิธีพืชมงคลจรดพระนังคัลแรกนาขวัญ

ยังคงมีอิทธิพลในราชสำนัก และในพระราชพิธีบางอย่าง พุทธศาสนาที่นับถือในสุโขทัยระยะแรกเป็นนิกายมหายาน ต่อมาในสมัยพ่อขุนรามคำแหงมหาราช (พ.ศ. ๑๘๒๑-๑๘๔๒) ทรงนำพุทธศาสนานิกายเถรวาทแบบลังกาวงศ์ หรือนิกายหินยาน ซึ่งเคร่งครัดในพระธรรมวินัยกว่ามาเผยแพร่ ทรงนิมนต์พระสงฆ์จากตามพรลิงค์ หรือนครศรีธรรมราช ซึ่งมีความรู้แตกฉานในพระไตรปิฎก มาเทศน์สั่งสอนประชาชน ทำให้พุทธศาสนานิกายเถรวาทเป็นที่นับถือกันโดยทั่วไปจนปัจจุบัน

๒. ภาษาและวรรณคดี

การแพร่หลายของพุทธศาสนาในราชอาณาจักรไทยจนกลายเป็นศาสนาประจำชาติ ทำให้คำในภาษาบาลี ซึ่งใช้ในพุทธศาสนานิกายหินยานมีหลายคำปรากฏในภาษา ซึ่งใช้กันโดยทั่วไปในหมู่คนไทย ส่วนภาษาสันสกฤต ซึ่งเป็นภาษาของนักปราชญ์ในอินเดีย ก็มีอิทธิพลอยู่มาก แต่น้อยกว่าภาษาบาลี ในด้านวรรณคดี มหาकाพย์ที่ยิ่งใหญ่ของอินเดีย ๒ เรื่อง คือ รามายณะ หรือรามเกียรติ์ และมหาภารตะ เป็นที่รู้จักกันดีของคนไทย เรื่องรามายณะมาเล่นโจน หนึ่งใหญ่ และหนังตะลุง ยังมีวรรณคดีของอินเดียอีกหลายเรื่อง ที่คนไทยคุ้นเคย ที่รู้จักกันดีอีกเรื่องหนึ่งคือ นิทานชาดก ในพุทธศาสนา ซึ่งมีอิทธิพลต่อคนไทยในเรื่องการทำคุณงามความดี ละเว้นความชั่ว



พระราม พระลักษมณ์ พระนางสีดา หนุมาน จากมหากาพย์รามายณะ หรือ รามเกียรติ์

๓. กฎหมายและระบอบการปกครอง

กฎหมายเดิมของไทยที่เรียกกัน โดยทั่วไปว่า กฎหมายตราสามดวง ได้รับอิทธิพลจากอินเดียเช่นกัน (โดยผ่านทางมอญ) คือ คัมภีร์พระธรรมศาสตร์ในการตรากฎหมาย กล่าวถึงเนื้อหาสาระของกฎหมาย คัมภีร์อรรถศาสตร์ เป็นตำราทางด้านกรปกครองของอินเดีย หรือ “ความประพฤติของพระราชา” และหลักทศพิธราชธรรม หรือ “ธรรม ๑๐ ประการ ของพระราชา” ล้วนแล้วแต่มีกำเนิดในอินเดีย และมีอิทธิพลต่อระบอบการปกครองของไทยในสมัยก่อน



พระราชลัญจกร



พระคชลัญจกร



รัตนลัญจกร

๔. ศิลปกรรม

ที่มารูปภาพ : krusutee.blogspot.com

ศิลปกรรมของอินเดีย ที่เกี่ยวข้องกับพุทธศาสนาทางด้านปฏิมากรรม เช่น พระพุทธรูป พระโพธิสัตว์ ด้านสถาปัตยกรรม เช่น สถูป เจดีย์ ด้านจิตรกรรม เช่น ภาพฝาผนัง มีอิทธิพลอย่างลึกซึ้งต่อศิลปกรรมของไทย อิทธิพลของเรื่องรามายณะ หรือรามเกียรติ์ ทำให้นาฏศิลป์ของอินเดีย มีอิทธิพลต่อนาฏศิลป์ไทยเช่นกัน ทั้งการแต่งตัว และท่าร่ายรำ อิทธิพลของวัฒนธรรมอินเดียดังที่กล่าวมา ไทยไม่ได้รับโดยตรงจากอินเดีย หากแต่รับผ่านเพื่อนบ้านของไทย คือ ขอม (เขมร) มอญ ลังกา สำหรับขอมยังมีอิทธิพลทางด้านภาษาต่อไทยเราด้วย นั่นคือ คำในภาษาเขมรหลายคำ กลายเป็นภาษาที่ใช้สำหรับพระมหากษัตริย์ และพระบรมวงศานุวงศ์ หรือราชาศัพท์

วัฒนธรรมของจีนที่เผยแพร่ในอาเซียน

อิทธิพลของจีนด้านศาสนา

จีนมีอิทธิพลต่อเวียดนามมาเป็นเวลานาน ธรรมเนียมปฏิบัติของชาวเวียดนามส่วนมากมาจากจีน อีกทั้งยังได้รับอิทธิพลทางศาสนา เช่น ศาสนาพุทธ นิกายมหายาน ลัทธิขงจื้อ และลัทธิเต๋า ซึ่งเกิดขึ้นในจีนทั้งหมด นอกจากนี้ในเวียดนามยังนิยมใช้ตะเกียบในการรับประทานอาหาร เช่นเดียวกับประเทศในเอเชียตะวันออกเฉียงใต้ และอาหารเวียดนามส่วนใหญ่ก็ได้รับอิทธิพลจากจีนและฝรั่งเศสด้วย (ผู้คนที่รับประทานอาหารด้วยมือจะเป็นพวกที่ได้รับอิทธิพลจากอินเดียมากกว่าจีน ซึ่งรับประทานอาหารด้วยตะเกียบและมีชาเป็นเครื่องดื่ม)

ลักษณะความเชื่อทางศาสนาของชาวจีนในประเทศไทยผสมผสานความเชื่อของพุทธศาสนา การบูชาบรรพบุรุษ ลัทธิเต๋า ลัทธิขงจื้อ และการนับถือเทพเจ้า ชาวจีนจะนิยมไหว้เจ้าและไหว้บรรพบุรุษ ในขณะเดียวกันก็ทำบุญตักบาตรหรือให้ลูกบวชเรียนในพุทธศาสนา โดยไม่ถือว่ามี ความขัดแย้งกัน ความเชื่อดั้งเดิมที่ชาวจีนรับมาจากบรรพบุรุษเน้นความกตัญญูต่อบุพการีและบรรพบุรุษ สอนให้บุคคลดำเนินชีวิตโดยไม่ฝืนธรรมชาติ รู้จักตนเอง เอาชนะตนเอง รู้จักพอ รู้จักสันโดษ การปกครองที่ดีนั้นไม่ควรใช้อำนาจมาก ไม่ควรมีกฎระเบียบมาก ให้เป็นไปโดยธรรมชาติเหมือนชีวิตในครอบครัวเดียวกัน พิธีกรรมสำคัญ คือ ตรุษจีน สารทจีน แข็งเม็ง เทศกาลกินเจ

ที่มา ข้อมูลและรูปภาพ : <https://th.wikipedia.org/> , <http://guru.sanook.com>

อิทธิพลทางด้านเศรษฐกิจ

ในฐานะที่จีนเป็นตลาดการค้าใหญ่ มีสินค้าต่าง ๆ ที่รัฐต่าง ๆ ในเอเชียตะวันออกเฉียงใต้ต้องการ เช่น เครื่องปั้นดินเผา ผ้าไหม จีนจึงบังคับให้รัฐต่าง ๆ ส่งเครื่องบรรณาการให้กับจีนก่อน แล้วจีนจึงค้าขายด้วย แต่ส่วนใหญ่จะเป็นการแลกเปลี่ยน อาณาจักรที่ทำการค้าขายกับจีน คือ อาณาจักรฟูนัน ศรีวิชัย อันขัณัม สุโขทัย อยุธยา รัตนโกสินทร์ ฯลฯ



"เด็กขี่ควายเป่าฟลุต" ภาพวาดของเวียดนาม

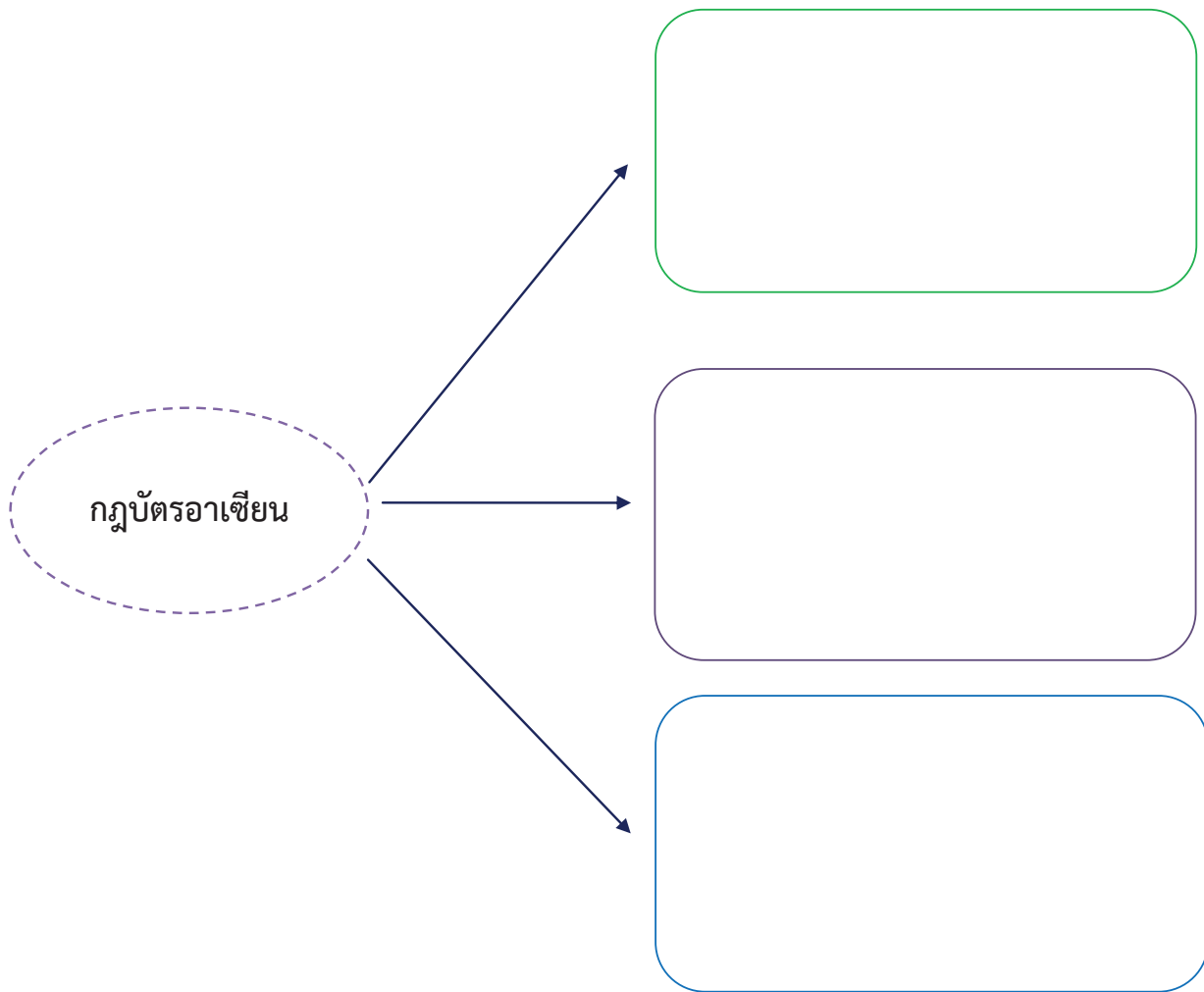


ป๑๐.๑/พ ๓-๐๒

ใบงานที่ ๐๒

เรื่อง กฎบัตรอาเซียน

- คำชี้แจง**
- นักเรียนเขียนผังความคิด วัตถุประสงค์ของกฎบัตรของอาเซียนให้ถูกต้อง
 - นักเรียนนำเสนอผลงานและแลกเปลี่ยนเรียนรู้กับเพื่อน



ชื่อ.....สกุล.....เลขที่.....ชั้น.....

ใบความรู้ที่ ๐๒ เรื่อง กฎบัตรอาเซียน
สำหรับนักเรียนชั้น ป.๕



กฎบัตรอาเซียนเป็นความตกลงระหว่างประเทศ สมาชิกที่กำหนดกรอบโครงสร้างองค์กร เป้าหมาย หลักการ และกลไกที่สำคัญต่างๆ ของอาเซียน โดยมีวัตถุประสงค์ คือ

๑. ร่วมมือกันด้านการเมือง เพื่อเป็นการต่อต้านการปกครองระบอบคอมมิวนิสต์ ที่แพร่หลายในเอเชียตะวันออกเฉียงใต้

๒. ร่วมมือกันด้านเศรษฐกิจ เพื่อเป็นการแข่งขันกับโลกตะวันตก(อเมริกา และยุโรป)หลังสงครามเย็นยุติลง และการเกิดมหาอำนาจใหม่อย่างจีนและอินเดีย

๓. ร่วมมือกันทางด้านสังคมและวัฒนธรรม สาเหตุมาจากการเผชิญกับภัยคุกคามในรูปแบบใหม่ เช่น โรคระบาด การก่อการร้าย การค้ามนุษย์ สิ่งแวดล้อมภัยพิบัติ

ใบงานที่ ๐๑

เรื่อง ความเหมือนและความต่างของประเทศในกลุ่มอาเซียน

- คำชี้แจง**
๑. นักเรียนเปรียบเทียบประเทศไทยกับประเทศในกลุ่มอาเซียน ต่อไปนี้
 ๒. นักเรียนนำเสนอผลงานและแลกเปลี่ยนเรียนรู้กับเพื่อน

ด้าน	ประเทศที่เหมือนกับไทย	ประเทศที่ต่างจากไทย
การนับถือศาสนา		
การปกครอง		
ประเพณี		

ชื่อ.....สกุล.....เลขที่.....ชั้น.....

ใบความรู้ที่ ๐๑ สำหรับนักเรียน

เรื่อง ความเหมือนและความต่างของประเทศในกลุ่มอาเซียน

ความคล้ายคลึงและความแตกต่างระหว่างวัฒนธรรมและสังคมของประเทศในกลุ่มอาเซียน

ประเทศในภูมิภาคเอเชียตะวันออกเฉียงใต้ มีประเพณีและวัฒนธรรมต่าง ๆ ทั้งที่คล้ายคลึงและแตกต่างกันเป็นผลมาจากปัจจัยทางภูมิศาสตร์ รากฐานทางวัฒนธรรมและการนับถือศาสนา ซึ่งจะสรุปให้เห็นเป็นภาพรวมได้ ดังนี้

๑. ศาสนา ศาสนาสำคัญที่เผยแพร่เข้ามาและได้รับการยอมรับนับถือจากชนชาติในภูมิภาคเอเชียตะวันออกเฉียงใต้ ได้แก่ พระพุทธศาสนา ซึ่งเป็นศาสนาที่ผู้คนส่วนใหญ่ในประเทศไทย เมียนมาร์ ลาว กัมพูชา ล้วนนับถือ ดังนั้นประเพณี พิธีกรรมทางศาสนา ลัทธิความเชื่อต่าง ๆ ของเมียนมาร์ ลาว กัมพูชา และไทยก็จะคล้ายคลึงกัน เช่น การทำบุญตักบาตร การสวดมนตร์ไหว้พระ การให้ความเคารพพระสงฆ์ การนิยมนำบุตรหลานเข้ารับการอุปสมบท เป็นต้น สำหรับประเทศมาเลเซีย บรูไน อินโดนีเซีย ประชากรส่วนใหญ่นับถือศาสนาอิสลาม จึงมีวัฒนธรรมแบบอิสลาม ประเทศฟิลิปปินส์ได้รับอิทธิพลจากคริสต์ศาสนา ประเทศสิงคโปร์และเวียดนาม นับถือหลายศาสนา โดยนับถือลัทธิธรรมเนียมตามแบบจีนเป็นหลัก

๒. ภาษา ประเทศเพื่อนบ้านที่มีการพูด การเขียน คล้ายคลึงกับไทยก็คือลาวเพียงชาติเดียวเท่านั้น ส่วนชาติอื่น ๆ ก็จะใช้ภาษาของตน ไม่ว่าจะเป็นเมียนมาร์ เวียดนาม อินโดนีเซีย ฟิลิปปินส์ โดยที่ภาษาอังกฤษและภาษาจีนจะเป็นภาษากลางที่ใช้ติดต่อกันได้ทั่วทั้งภูมิภาค

๓. ประเพณี พิธีกรรม หากชาติใดที่มีรากฐานการนับถือศาสนาเป็นพระพุทธศาสนา ประเพณี พิธีกรรมต่าง ๆ ก็คล้ายคลึงกัน เช่น การทำบุญเลี้ยงพระ การเวียนเทียนเนื่องในวันสำคัญทางศาสนา ประเพณีเข้าพรรษา เป็นต้น ส่วนประเพณีอื่น ๆ ที่ไม่เกี่ยวข้องกับศาสนา พบว่าหากเป็นประเทศที่มีพรมแดนติดต่อกันเช่น ไทย เมียนมาร์ ลาว กัมพูชา ก็จะมีประเพณีหลายอย่างคล้ายคลึงกัน เช่น ประเพณีสงกรานต์ ประเพณีลอยกระทง เพียงแต่รายละเอียดของการจัดพิธีจะแตกต่างกันออกไป ขณะเดียวกันวัฒนธรรมไทยในการแสดงความเคารพ โดยการไหว้ของคนไทย ชาติเหล่านี้ก็จะมีธรรมเนียมการไหว้เช่นเดียวกัน สำหรับชาติอื่น ๆ ได้แก่ มาเลเซีย อินโดนีเซีย บรูไน จะมีประเพณี พิธีกรรมตามแบบอิสลาม เวียดนามกับสิงคโปร์จะมีประเพณีพิธีกรรมตามแบบจีนและมีวัฒนธรรมตะวันตก เข้ามาผสมผสาน ส่วนชาติที่มีแบบแผนประเพณี พิธีกรรมเหมือนอย่างตะวันตก คือ ฟิลิปปินส์

๔. อาหาร อาหารของประชากรในภูมิภาคเอเชียตะวันออกเฉียงใต้ ส่วนใหญ่จะประกอบด้วยข้าวพืชผัก และเนื้อสัตว์ที่หาได้ง่ายในท้องถิ่น การปรุงอาหารโดยมากจะใช้เครื่องเทศประเภท กะทิ น้ำมัน รสชาติจัดจ้าน โดยอาหารของประเทศในภูมิภาคเอเชียตะวันออกเฉียงใต้จะมีอยู่อย่างหลากหลาย สีสันดูน่ารับประทาน รสชาติเผ็ดร้อน ประเทศที่รับประทานอาหารไม่แตกต่างจากคนไทยก็ยังคงเป็นเมียนมาร์ ลาว กัมพูชา ส่วนประเทศที่เป็นอิสลามยังเคร่งครัดในเรื่องการรับประทานอาหารประเภทเนื้อสัตว์ เช่น ไม่รับประทานเนื้อหมู สัตว์ที่ใช้ในการปรุงอาหาร ต้องผ่านการฆ่าจากคนมุสลิมเท่านั้น

๕. การแต่งกาย ผู้คนในภูมิภาคเอเชียตะวันออกเฉียงใต้ หากไม่นับชุดพื้นเมืองและชุดประจำชาติแล้ว จะแต่งกายไม่แตกต่างกัน กล่าวคือสังคมเมืองในปัจจุบัน ผู้ชายสวมเสื้อ กางเกง ส่วนผู้หญิงสวมเสื้อ กางเกง หรือกระโปรง แต่ชาวมุสลิมยังมีวัฒนธรรมการแต่งกายที่ไม่เหมือนกับชาวพุทธโดยชาวมุสลิมมีการแต่งกายที่ปกปิด มิคซิดใช้ผ้าคลุมหน้าไว้ ส่วนชาวพุทธจะมีการแต่งกายที่เปิดเผยให้เห็นใบหน้าอย่างชัดเจน โดยเฉพาะในชนบท ผู้หญิงจำนวนมากก็ยังคงสวมใส่ผ้าชิ้นกันอยู่ ส่วนชุดประจำชาติของประเทศในเอเชียตะวันออกเฉียงใต้ ล้วนมีเอกลักษณ์เฉพาะตัวที่ไม่เหมือนกัน ทำให้เมื่อดูแล้วสามารถบอกได้ทันทีว่าชุดแต่งกายนั้น ๆ เป็นของชนชาติใด

กล่าวโดยสรุป วัฒนธรรมเป็นสิ่งดั่งงามที่บรรพบุรุษได้สั่งสมและสืบทอดต่อกันมาจนเป็นเอกลักษณ์ที่แสดงถึงความเป็นชาติ อย่างไรก็ตามประเทศไทยในกลุ่มอาเซียนที่ใกล้ชิดและมีดินแดนติดต่อกัน เช่น ลาว เมียนมาร์ กัมพูชา และมาเลเซีย จะมีวัฒนธรรมบางส่วนที่คล้ายคลึงกันหรือมีมิติความเชื่อและประเพณีที่เหมือนหรือคล้ายกัน โดยเฉพาะอย่างยิ่งด้านศาสนา เช่น พระพุทธศาสนา เป็นปัจจัยที่ทำให้เกิดประเพณีที่คล้ายคลึงกัน ส่วนศาสนาอิสลาม ในมาเลเซีย ก็พบว่ามีความคล้ายคลึงกับจังหวัดชายแดนทางภาคใต้แต่ประเทศเพื่อนบ้านที่อยู่ห่างออกไป เช่น สิงคโปร์ บรูไน ก็จะทำให้มีวัฒนธรรมบางอย่างที่แตกต่างกัน ดังนั้นจึงอาจกล่าวได้ว่าวัฒนธรรม นอกจากจะเป็นสิ่งที่สร้างความเป็นอันหนึ่งอันเดียวกันของคนในชาติ ความเป็นเอกลักษณ์ที่แสดงถึงความเป็นชาติแล้ว วัฒนธรรมยังทำให้เกิดความสัมพันธ์ที่ดี ความรู้สึกเป็นบ้านพี่เมืองน้องกับประเทศเพื่อนบ้านอีกด้วย

ที่มาข้อมูล : <http://std09664.wordpress.com>

ความแตกต่างกันทางการเมืองและการปกครอง

การปกครองของประเทศสมาชิกอาเซียนมีหลากหลายรูปแบบ ประกอบด้วย

๑. แบบประชาธิปไตยในระบบรัฐสภา มี ๔ ประเทศ คือ ไทย กัมพูชา สิงคโปร์ และ มาเลเซีย
๒. ประชาธิปไตยในระบบประธานาธิบดี ๒ ประเทศ คือ อินโดนีเซีย และฟิลิปปินส์
๓. เผด็จการสังคมนิยมคอมมิวนิสต์ ๒ ประเทศ คือ ลาวและเวียดนาม
๔. สมบูรณาญาสิทธิราชย์ ๑ ประเทศ คือ บรูไน
๕. เมียนมาร์ อยู่ในช่วงการเปลี่ยนแปลงการปกครอง

สมาชิกในกลุ่มอาเซียนมีความแตกต่างกันอย่างเห็นได้ชัด สมาชิกบางประเทศยังมีปัญหาด้านความเป็นประชาธิปไตย และยังปกครองในรูปแบบเผด็จการ ทำให้อาเซียนพัฒนาได้อย่างยากลำบาก

ที่มาข้อมูล : <http://www.trang.psu.ac.th>

แบบทดสอบหลังเรียน

หน่วยการเรียนรู้ที่ ๑๐ เรื่อง อาเซียนศึกษา

หน่วยย่อยที่ ๑ เรื่อง เพื่อนบ้านของเรา ชั้นประถมศึกษาปีที่ ๕

คำชี้แจง นักเรียนเลือกคำตอบที่ถูกต้องเพียงคำตอบเดียว

๑. โลกแบ่งออกเป็นกี่ทวีป
 - ก. ๖ ทวีป
 - ข. ๗ ทวีป
 - ค. ๘ ทวีป
 - ง. ๙ ทวีป
๒. กลุ่มประเทศอาเซียนตั้งอยู่ในทวีปใด
 - ก. ทวีปอเมริกาเหนือ
 - ข. ทวีปอเมริกาใต้
 - ค. ทวีปยุโรป
 - ง. ทวีปเอเชียตะวันออกเฉียงใต้
๓. การกำเนิดอาเซียน มีจุดประสงค์ที่แท้จริงคือ
 - ก. รวมกลุ่มค้าขาย
 - ข. ต่อต้านสหรัฐอเมริกา
 - ค. ต่อต้านการปกครองแบบคอมมิวนิสต์
 - ง. ต่อต้านการปกครองแบบประชาธิปไตย
๔. อินโดจีนหมายถึง
 - ก. ดินแดนที่อยู่ระหว่างวัฒนธรรมจีนกับอินเดีย
 - ข. ดินแดนที่เป็นเมืองขึ้นของจีนและอินเดีย
 - ค. เป็นชื่อเดิมของประเทศอินโดนีเซีย
 - ง. ชื่อช่องแคบที่ใช้ในการเดินเรือ
๕. ประเทศใดต่อไปนี้ที่รับวัฒนธรรมของจีนมากกว่าอินเดีย
 - ก. ไทย
 - ข. เมียนมาร์
 - ค. เวียดนาม
 - ง. ลาว
๖. วัฒนธรรมใดต่อไปนี้ที่ไทยรับมาจากอินเดีย
 - ก. เทศกาลกินเจ
 - ข. การแต่งกายของนาฏศิลป์
 - ค. การไหว้บรรพบุรุษ
 - ง. การกินอาหารโดยใช้ตะเกียบ
๗. สัญลักษณ์ของอาเซียนคือ
 - ก. เส้นด้าย ๑๐ เส้น มัดรวมกัน
 - ข. ต้นข้าว ๑๐ ต้น มัดรวมกัน
 - ค. เชือก ๑๐ เส้น มัดรวมกัน
 - ง. ต้นหญ้า ๑๐ ต้น มัดรวมกัน
๘. ข้อใดต่อไปนี้กล่าวถึงเสาหลักอาเซียนได้ถูกต้อง
 - ก. ความร่วมมือทางด้านการเมือง
 - ข. ความร่วมมือทางด้านเศรษฐกิจ
 - ค. ความร่วมมือทางด้านวัฒนธรรม
 - ง. เกี่ยวข้องทั้ง ๓ ข้อ
๙. ประเทศใดต่อไปนี้ต่างจากพวกในด้านศาสนา
 - ก. ไทย
 - ข. ลาว
 - ค. กัมพูชา
 - ง. มาเลเซีย
๑๐. ประเทศใดต่อไปนี้ที่มีวัฒนธรรมคล้ายคลึงกับไทยมากที่สุด
 - ก. เมียนมาร์
 - ข. ลาว
 - ค. สิงคโปร์
 - ง. มาเลเซีย

หน่วยย่อยที่ ๒
ลักษณะทางกายภาพ
ของกลุ่มอาเซียน
















แบบทดสอบก่อนเรียน

หน่วยการเรียนรู้ที่ ๑๐ เรื่อง อาเซียนศึกษา

หน่วยย่อยที่ ๒ เรื่อง ลักษณะทางกายภาพของกลุ่มอาเซียน ชั้นประถมศึกษาปีที่ ๕

คำชี้แจง นักเรียนเลือกคำตอบที่ถูกต้องเพียงคำตอบเดียว


๑. ลักษณะทางกายภาพ ภาคเหนือของประเทศไทย ควรแทนด้วยสัญลักษณ์สีใดต่อไปนี้
- ก.  ข. 
- ค.  ง. 
๒. เชียงใหม่ จะแทนที่ด้วยสัญลักษณ์ใด
- ก.  ข. 
- ค.  ง. 
๓. เทือกเขาถนนธงชัย แทนที่ด้วยสัญลักษณ์ใด
- ก.  ข. 
- ค.  ง. 
๔. แหล่งน้ำจืดที่ใหญ่ที่สุดในอาเซียนอยู่ในประเทศใด
- ก. ไทย ข. กัมพูชา
ค. มาเลเซีย ง. อินโดนีเซีย
๕. ประเทศใดต่อไปนี้ **ไม่ได้**จัดอยู่ในกลุ่มประเทศ หมู่เกาะ
- ก. อินโดนีเซีย
ข. สิงคโปร์
ค. ฟิลิปปินส์
ง. กัมพูชา
๖. ลมที่พัดจากที่ราบสูงทิเบต เข้ามายังตอนเหนือ และตะวันออกเฉียงเหนือของไทยเราเรียกว่า
- ก. ลมมรสุมตะวันออกเฉียงเหนือ
ข. ลมมรสุมตะวันออกเฉียงใต้
ค. ลมมรสุมตะวันตกเฉียงเหนือ
ง. ลมมรสุมตะวันตกเฉียงใต้
๗. ปรากฏการณ์ใดต่อไปนี้ที่เกิดในฤดูหนาว
- ก. สีนามิ
ข. แม่คะนิง
ค. ภูเขาไฟระเบิด
ง. ภาวะเรือนกระจก
๘. ข้อใดต่อไปนี้ **ไม่ใช่**ภัยจากธรรมชาติ
- ก. การเกิดไฟป่าในอินโดนีเซีย
ข. การเดินขบวนทางการเมือง
ค. การเกิดหมอกควันในภาคเหนือของไทย
ง. อากาศหนาวอุณหภูมิ ๐ องศา

๙. ประเทศใดต่อไปนี่ไม่ได้รับผลกระทบจากสึนามิ

- ก. ไทย
- ข. ลาว
- ค. อินโดนีเซีย
- ง. มาเลเซีย

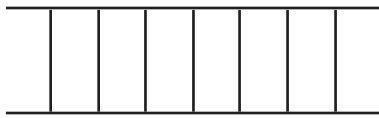
๑๐. ภัยธรรมชาติที่เกิดจากฝนตก เรียกว่า

- ก. อัคคีภัย
- ข. อุทกภัย
- ค. วาตภัย
- ง. วายุภัย

	ป.๑๐.๒/ผ.๑-๐๒
--	---------------

ใบงานที่ ๐๒
 เรื่อง สัญลักษณ์ทางภูมิศาสตร์

คำชี้แจง นักเรียน เขียนชื่อสัญลักษณ์ต่อไปนี้ ให้ถูกต้อง







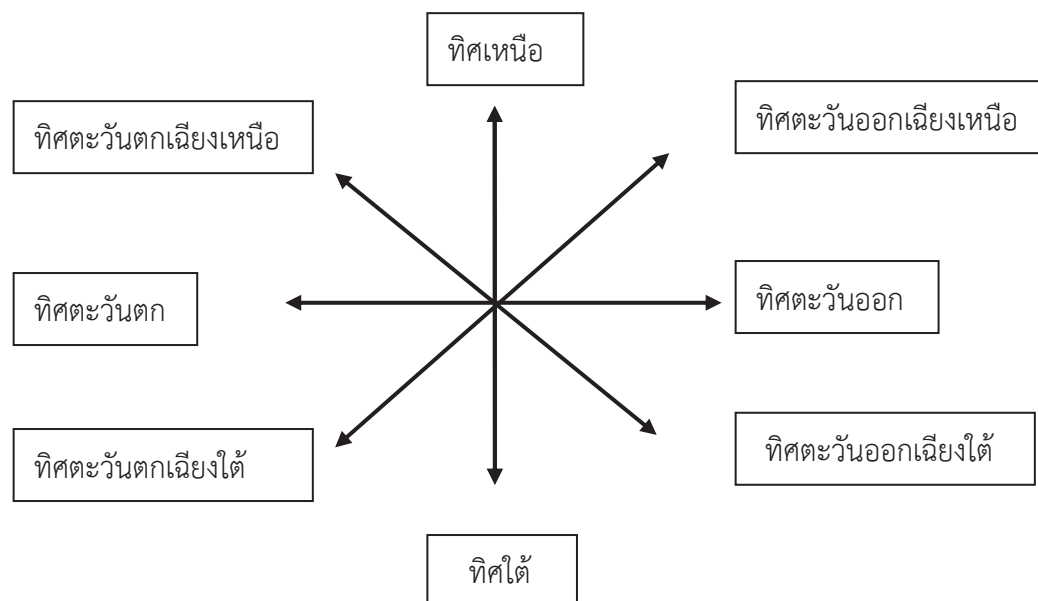




ชื่อ.....สกุล.....เลขที่.....ชั้น.....

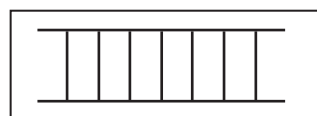
ใบความรู้ที่ ๐๑ สำหรับนักเรียน ทิศและสัญลักษณ์ทางภูมิศาสตร์

ทิศ ในแผนที่โลกจะกำหนดให้ขั้วโลกเหนือเป็นทิศเหนือ ขั้วโลกใต้เป็นทิศใต้ และเมื่อหันหน้าไปทางทิศเหนือ ทางขวามือของผู้อ่านจะเป็นทิศตะวันออก ข้างมือของผู้อ่านจะเป็นทิศตะวันตก




สัญลักษณ์ หรือเครื่องหมาย


ในแผนที่ส่วนใหญ่ใช้เส้นหรือสีเป็นสัญลักษณ์แทนสิ่งต่าง ๆ ที่ปรากฏบนพื้นผิวโลก สัญลักษณ์ที่ใช้กันโดยทั่ว ๆ ไป ได้แก่



ใช้แทน ทางรถไฟ



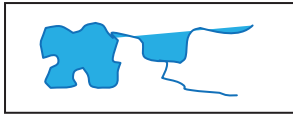
ใช้แทน ทางรถยนต์



ใช้แทน แม่น้ำ



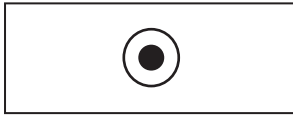
ใช้แทน ภูเขา



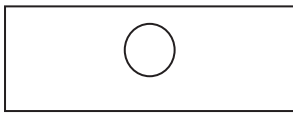
ใช้แทน แหล่งน้ำ หรืออ่างเก็บน้ำ



ใช้แทน เส้นกั้นอาณาเขต หรือเขตประเทศ



ใช้แทน ที่ตั้งเมืองหลวง



ใช้แทน ที่ตั้งจังหวัดหรือเมืองสำคัญ

สีที่ใช้ในทางภูมิศาสตร์



สีเขียว ใช้แทนที่ราบลุ่ม หรือป่าไม้ภูเขา



สีฟ้า ใช้แทน แหล่งน้ำ เช่น ทะเล มหาสมุทร



สีเหลือง ใช้แทน ที่ราบสูง หรือพื้นที่สูง



สีน้ำตาล ใช้แทน ที่สูง หรือภูเขาสูง



ใบงานที่ ๐๒

เรื่อง ลักษณะทางกายภาพของกลุ่มอาเซียน

- คำชี้แจง**
๑. นักเรียนบอกชื่อประเทศในกลุ่มอาเซียนเป็นภาษาอังกฤษให้ถูกต้อง พร้อมระบายสีให้สวยงาม
 ๒. นักเรียนนำเสนอผลงานและแลกเปลี่ยนเรียนรู้กับเพื่อน



๑.

๒.

๓.

๔.

๕.

๖.

๗.

๘.

๙.

๑๐.

ชื่อ.....สกุล.....เลขที่.....ชั้น.....

ใบความรู้ที่ ๐๒ สำหรับนักเรียนชั้น ป.๕

เรื่อง ลักษณะทางกายภาพของเอเชียตะวันออกเฉียงใต้



ที่ตั้งและอาณาเขต

อาเซียนมีที่ตั้งและสภาพทางภูมิศาสตร์ที่มีความสำคัญต่อพัฒนาการทางด้านต่างๆ และยังมีทรัพยากรที่อุดมสมบูรณ์ จึงมีผู้คนได้เข้ามาตั้งถิ่นฐานตั้งแต่สมัยโบราณ ภูมิภาคเอเชียตะวันออกเฉียงใต้ตั้งอยู่ระหว่าง ปรมาณละติจูดที่ ๒๘ องศาเหนือ ถึง ๑๑ องศาใต้ และระหว่างลองจิจูดที่ ๙๒ องศาตะวันออกถึง ๑๔๐ องศาตะวันออก ซึ่งอยู่ระหว่างมหาสมุทรอินเดียและมหาสมุทรแปซิฟิก ประกอบด้วยดินแดนส่วนที่เป็นภาคพื้นทวีป และหมู่เกาะ ภูมิภาคเอเชียตะวันออกเฉียงใต้มีสภาพพื้นที่ที่หลากหลาย เช่น ภูเขาและที่สูง ซึ่งเป็นแหล่งทรัพยากรธรรมชาติที่สำคัญ เช่น ป่าไม้ สัตว์ป่า แร่ธาตุ และเป็นต้นกำเนิดแม่น้ำสายต่างๆ ซึ่งเป็นแหล่งน้ำจืดที่มีประโยชน์ต่อการดำรงชีวิตของมนุษย์ ทั้งในด้านเป็นแหล่งอาหาร ใช้ทำการเกษตร และการคมนาคม ตลอดจนที่ราบลุ่มแม่น้ำซึ่งเป็นแหล่งเพาะปลูก นอกจากนี้ยังมีชายฝั่งทะเลยาวเป็นแหล่งอาหารจากทะเลและเส้นทางเดินเรือทางทะเลมาตั้งแต่โบราณ

เอเชียตะวันออกเฉียงใต้เป็นภูมิภาคหนึ่งของทวีปเอเชีย โดยทิศเหนือติดต่อกับประเทศจีน ทิศตะวันออกจดมหาสมุทรแปซิฟิก ทิศใต้จดมหาสมุทรอินเดีย ทิศตะวันตกติดต่อกับประเทศอินเดียและบังคลาเทศ เอเชียตะวันออกเฉียงใต้ ประกอบด้วยดินแดน ๒ ส่วนใหญ่ๆ คือ

๑) ส่วนที่อยู่บนผืนแผ่นดินใหญ่ เรียกว่า คาบสมุทรมินโดจีน เป็นที่ตั้งของประเทศไทย เมียนมาร์ ลาว กัมพูชา เวียดนาม และมาเลเซีย

๒) ส่วนที่เป็นหมู่เกาะ เรียกว่า กลุ่มเกาะมลายู เป็นที่ตั้งของประเทศฟิลิปปินส์ อินโดนีเซีย บรูไน สิงคโปร์ ดินแดนบางส่วนของมาเลเซียบอร์เนียว (มาเลเซียตะวันออก) และติมอร์ตะวันออก ซึ่งแยกตัวออกจากประเทศอินโดนีเซีย และประกาศเอกราชเมื่อวันที่ ๒๐ พฤษภาคม พ.ศ. ๒๕๔๔

ลักษณะภูมิประเทศ

ลักษณะภูมิประเทศ หมายถึง สภาพทั่วไปๆ ไปบนพื้นโลก ซึ่งมีความสูงต่ำไม่เท่ากัน ก่อให้เกิดเป็นภูเขา ที่ราบสูง ที่ราบชายฝั่งทะเล แม่น้ำ ทะเลสาบ เป็นต้น ซึ่งในเอเชียตะวันออกเฉียงใต้มีลักษณะดังนี้

เขตทิวเขาในคาบสมุทรอินโดจีน เป็นแนวทิวเขาที่ต่อเนื่องจากทิวเขาหิมาลัยทอดเข้ามาในคาบสมุทรอินโดจีน ประกอบด้วยทิวเขาทางภาคตะวันตกของเมียนมาร์ ได้แก่ ทิวเขาปาตะไก และทิวเขาอาระกันโยมา ทิวเขาแนวนี้ได้ต่อเนื่องลงไปในมหาสมุทรอินเดีย เป็นหมู่เกาะอันดามัน และหมู่เกาะนิโคบาร์ และเชื่อมต่อกับเกาะสุมาตรา ทิวเขาทางตอนกลางของคาบสมุทร ได้แก่ ทิวเขาแดนลาว ทิวเขาถนนธงชัย และทิวเขาตะนาวศรี กั้นพรมแดนระหว่างไทยกับเมียนมาร์ และมีแนวต่อเนื่องไปจนถึงมาเลเซียตะวันตก และแนวที่ ๓ เป็นทิวเขาทางตะวันออก ของคาบสมุทร ได้แก่ทิวเขาอันนัมในลาว และเวียดนาม

เขตที่ราบลุ่มแม่น้ำในคาบสมุทรอินโดจีน มีบริเวณที่เป็นที่ราบลุ่มแม่น้ำขนาดใหญ่ ๕ แห่ง คือราบลุ่มแม่น้ำอิรวดี ในภาคกลางของเมียนมาร์ ที่ราบลุ่มแม่น้ำสาละวิน ในภาคตะวันออกของเมียนมาร์ ที่ราบลุ่มแม่น้ำเจ้าพระยา ในภาคกลางของไทย ที่ราบลุ่มแม่น้ำโขง ซึ่งเป็นแม่น้ำแบ่งเขตระหว่างเมียนมาร์ ไทย ลาว และไหลเข้าไปในกัมพูชา และเวียดนาม และที่ราบลุ่มแม่น้ำแดง ในเวียดนามตอนเหนือ บริเวณปากแม่น้ำอิรวดี และแม่น้ำโขงจะมีลักษณะเป็นดินดอนสามเหลี่ยม เนื่องจากการทับถมของโคลนตะกอนที่แม่น้ำพัดพามาบริเวณปากแม่น้ำ ทำให้ปากแม่น้ำตื้นเขิน

เขตกลุ่มเกาะมลายู เป็นกลุ่มเกาะที่มีขนาดใหญ่ที่สุดของโลก มีเกาะรวมกันมากกว่า ๒๐,๐๐๐ เกาะ ประกอบด้วยเกาะสำคัญ ๒ เกาะ

๑) หมู่เกาะฟิลิปปินส์ เป็นที่ตั้งของประเทศฟิลิปปินส์ มีเกาะรวมกันทั้งหมดประมาณ ๗,๑๐๐๐ เกาะ เกาะใหญ่ที่สุดคือ เกาะลูซอน รองลงมาคือ เกาะมินดาเนา

๒) หมู่เกาะอินโดนีเซีย เป็นที่ตั้งประเทศอินโดนีเซีย มาเลเซียตะวันออก บรูไน และติมอร์-เลสเต มีเกาะรวมกันทั้งหมดประมาณ ๑๓,๖๐๐ เกาะ เกาะใหญ่ที่สุดของหมู่เกาะนี้คือเกาะนิวกินี รองลงมาเกาะบอร์เนียว ทั้งสองเกาะมีขนาดใหญ่เป็นอันดับที่ ๒ และที่ ๓ ของโลก

ลักษณะภูมิประเทศของกลุ่มเกาะมลายู ส่วนใหญ่มีทิวเขาอยู่ทางตอนในเกาะล้อมรอบด้วยที่ราบชายฝั่งทะเล ตามบริเวณทิวเขาในประเทศอินโดนีเซีย และฟิลิปปินส์มีภูเขาไฟอยู่เป็นจำนวนมาก บางลูกเป็นภูเขาไฟที่ยังมีพลังปะทุอยู่

ลักษณะภูมิอากาศ

ลักษณะภูมิอากาศ หมายถึง ลักษณะของลมฟ้าอากาศที่มีอยู่ประจำ ในท้องถิ่นใดท้องถิ่นหนึ่ง โดยพิจารณาจากค่าเฉลี่ยของอุณหภูมิประจำเดือน และปริมาณฝนที่ตกในช่วงระยะเวลาต่าง ๆ ของปี ตลอดจนชนิดของพืชพรรณธรรมชาติที่มีอยู่ในท้องถิ่นนั้นๆ

ลักษณะภูมิอากาศร้อน แบ่ง ๒ ประเภทใหญ่ๆ คือ

๑. ภูมิอากาศร้อนชื้นหรือภูมิอากาศแบบป่าชื้นร้อน มีฝนตกชุก ฤดูฝนค่อนข้างยาวนาน พืชพรรณธรรมชาติเป็นป่าดงดิบ มีต้นไม้ขึ้นแน่นทึบ และมีใบสีเขียวตลอดทั้งปี ได้แก่ อินโดนีเซีย ตีมอร์-เลสเต บรูไน มาเลเซีย สิงคโปร์ ฟิลิปปินส์ บริเวณชายฝั่งของเมียนมาร์ ภาคใต้ และภาคตะวันออกเฉียงของไทย และชายฝั่งของเวียดนาม

๒. ภูมิอากาศร้อนชื้นสลับแล้ง หรือภูมิอากาศแบบทุ่งหญ้าเขตร้อน มีฝนปานกลางฤดูฝนยาวนาน ประมาณครึ่งปี สลับกับฤดูแล้งอีกครั้งปี พืชพรรณธรรมชาติเป็นป่าไม้ผลัดใบเขตร้อน ได้แก่ ส่วนใหญ่ของคาบสมุทรมอินโดจีนที่อยู่ห่างจากชายฝั่งทะเลเข้าไปภายใน

ทรัพยากรธรรมชาติ

ทรัพยากรธรรมชาติ หมายถึง สิ่งที่เกิดขึ้นเองตามธรรมชาติ และสามารถนำไปใช้ประโยชน์ในการดำรงชีวิตของมนุษย์ ประเทศใดจะมีทรัพยากรธรรมชาติอุดมสมบูรณ์จะอยู่กับปัจจัย ๓ ประการ คือ

๑. ความเหมาะสมในเกิดทรัพยากรธรรมชาติ
๒. ความสามารถในการนำทรัพยากรธรรมชาติมาใช้ประโยชน์
๓. ความสามารถในการจัดการที่เหมาะสม

ประชากร

เอเชียตะวันออกเฉียงใต้ในปี ๒๐๐๔ มีประชากรประมาณ ๖๐๐ ล้านคน เกาะสุมาตราคือเกาะที่มีปริมาณความหนาแน่นที่สุดในโลก มีความหลากหลายทางวัฒนธรรม ภาษา และ ศาสนา รวมทั้งมีชาวจีนอพยพมาเป็นจำนวนมาก

ศาสนา

ทางฝั่งแผ่นดินใหญ่ในภูมิภาคนี้ จะนับถือศาสนาพุทธเป็นส่วนมาก ประเทศเหล่านั้นคือ ไทย เวียดนาม ลาว กัมพูชา เมียนมาร์ และ สิงคโปร์ ส่วนทางด้านคาบสมุทรมลายู และ หมู่เกาะอินโดนีเซีย จะนับถือศาสนาอิสลาม ได้แก่ประเทศมาเลเซีย อินโดนีเซีย และ บรูไน ส่วนประเทศฟิลิปปินส์และประเทศติมอร์-เลสเตนับถือศาสนาคริสต์เป็นหลัก

ที่มาข้อมูล : <http://203.172.243.210/elearning/mod/resource/view.php>

ใบงานที่ ๐๒

เรื่อง ความสัมพันธ์ระหว่างลักษณะทางกายภาพกับปรากฏการณ์ทางธรรมชาติ

- คำชี้แจง**
๑. นักเรียนหาภาพปรากฏการณ์ทางธรรมชาติที่พบเห็นมาติดลงบนใบงาน และบอกสถานที่เกิด
 ๒. นักเรียนนำเสนอผลงานและแลกเปลี่ยนเรียนรู้กับเพื่อน



ชื่อ.....สกุล.....เลขที่.....ชั้น.....

ใบงานที่ ๐๒

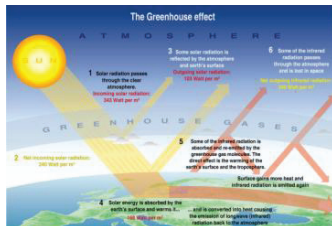
เรื่อง ปรากฏการณ์ทางธรรมชาติที่มีผลต่อประเทศในกลุ่มอาเซียน

คำชี้แจง นักเรียนบอกชื่อ ปรากฏการณ์ทางธรรมชาติ ต่อไปนี้ให้ถูกต้อง











ที่มา : <https://www.google.co.th>

ชื่อ.....สกุล.....เลขที่.....ชั้น.....

แบบทดสอบหลังเรียน

หน่วยการเรียนรู้ที่ ๑๐ เรื่อง อาเซียนศึกษา

หน่วยย่อยที่ ๒ เรื่อง ลักษณะทางกายภาพของกลุ่มอาเซียน ชั้นประถมศึกษาปีที่ ๕

คำชี้แจง นักเรียนเลือกคำตอบที่ถูกต้องเพียงคำตอบเดียว

๑. ลักษณะทางกายภาพ ภาคเหนือของประเทศไทย ควรแทนด้วยสัญลักษณ์สีใดต่อไปนี้
- ก.  ข. 
- ค.  ง. 
๒. เชียงใหม่ จะแทนที่ด้วยสัญลักษณ์ใด
- ก.  ข. 
- ค.  ง. 
๓. เขื่อกเขาถนนธงชัย แทนที่ด้วยสัญลักษณ์ใด
- ก.  ข. 
- ค.  ง. 
๔. แหล่งน้ำจืดที่ใหญ่ที่สุดในอาเซียนอยู่ในประเทศใด
- ก. ไทย ข. กัมพูชา
ค. มาเลเซีย ง. อินโดนีเซีย
๕. ประเทศใดต่อไปนี้ **ไม่ได้**จัดอยู่ในกลุ่มประเทศ หมู่เกาะ
- ก. อินโดนีเซีย ข. สิงคโปร์
ค. ฟิลิปปินส์ ง. กัมพูชา
๖. ลมที่พัดจากที่ราบสูงทิเบต เข้ามายังตอนเหนือ และตะวันออกเฉียงเหนือของไทยเราเรียกว่า
- ก. ลมมรสุมตะวันออกเฉียงเหนือ
ข. ลมมรสุมตะวันออกเฉียงใต้
ค. ลมมรสุมตะวันตกเฉียงเหนือ
ง. ลมมรสุมตะวันตกเฉียงใต้
๗. ปรากฏการณ์ใดต่อไปนี้ที่เกิดในฤดูหนาว
- ก. สึนามิ
ข. แม่คะนิง
ค. ภูเขาไฟระเบิด
ง. ภาวะเรือนกระจก
๘. ข้อใดต่อไปนี้ **ไม่ใช่**ภัยจากธรรมชาติ
- ก. การเกิดไฟป่าในอินโดนีเซีย
ข. การเดินขบวนทางการเมือง
ค. การเกิดหมอกควันในภาคเหนือของไทย
ง. อากาศหนาวอุณหภูมิ ๐ องศา
๙. ประเทศใดต่อไปนี้ **ไม่**ได้รับผลกระทบจากสึนามิ
- ก. ไทย ข. ลาว
ค. อินโดนีเซีย ง. มาเลเซีย
๑๐. ภัยธรรมชาติที่เกิดจากฝนตก เรียกว่า
- ก. อัคคีภัย ข. อุทกภัย
ค. วาตภัย ง. วายุภัย



บันทึก

